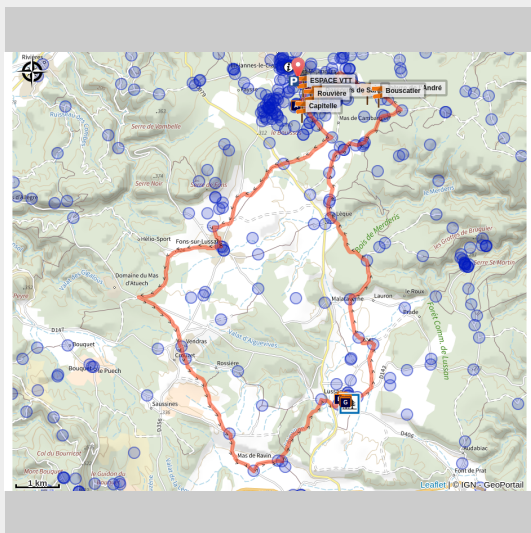


Lussan, village perché de caratère (Gravel)

Gard



(©CARTOSUD)

Entre plateau boisé karstique et plaine agricole dominée par Lussan

Ce circuit varié alterne pistes, petites routes et chemins agricoles en direction de Lussan, village de caractère perché. Le tracé traverse Fons-sur-Lussan

Infos pratiques

Pratique : Gravel

Durée : 3 h 15

puis les hameaux typiques de Vendras et de La Lègue, au cœur d'une plaine agricole ouverte, offrant des ambiances plus douces et habitées en contraste avec le plateau environnant.

Longueur : 32.4 km

Dénivelé positif : 467 m

Difficulté : Difficile

Type : Boucle

Thèmes : Architecture et patrimoine, Espace Naturel, Faune et Flore

Itinéraire

Départ : Méjannes-le-Clap, Centre Sportif Départemental du Gard

Arrivée : Méjannes-le-Clap, Centre Sportif Départemental du Gard

Communes : 1. Méjannes-le-Clap

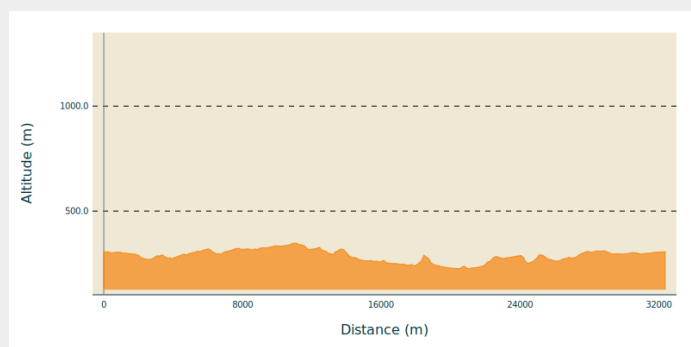
2. Fons-sur-Lussan

3. Bouquet

4. Lussan

5. Vallérargues

Profil altimétrique



Altitude min 226 m
Altitude max 348 m

Le long de l'itinéraire, des poteaux directionnels vous guident. Le nom de lieu-dits et/ou de direction à suivre est indiqué en **italique gras** et entre guillemets. Suivez le descriptif ci-dessous:

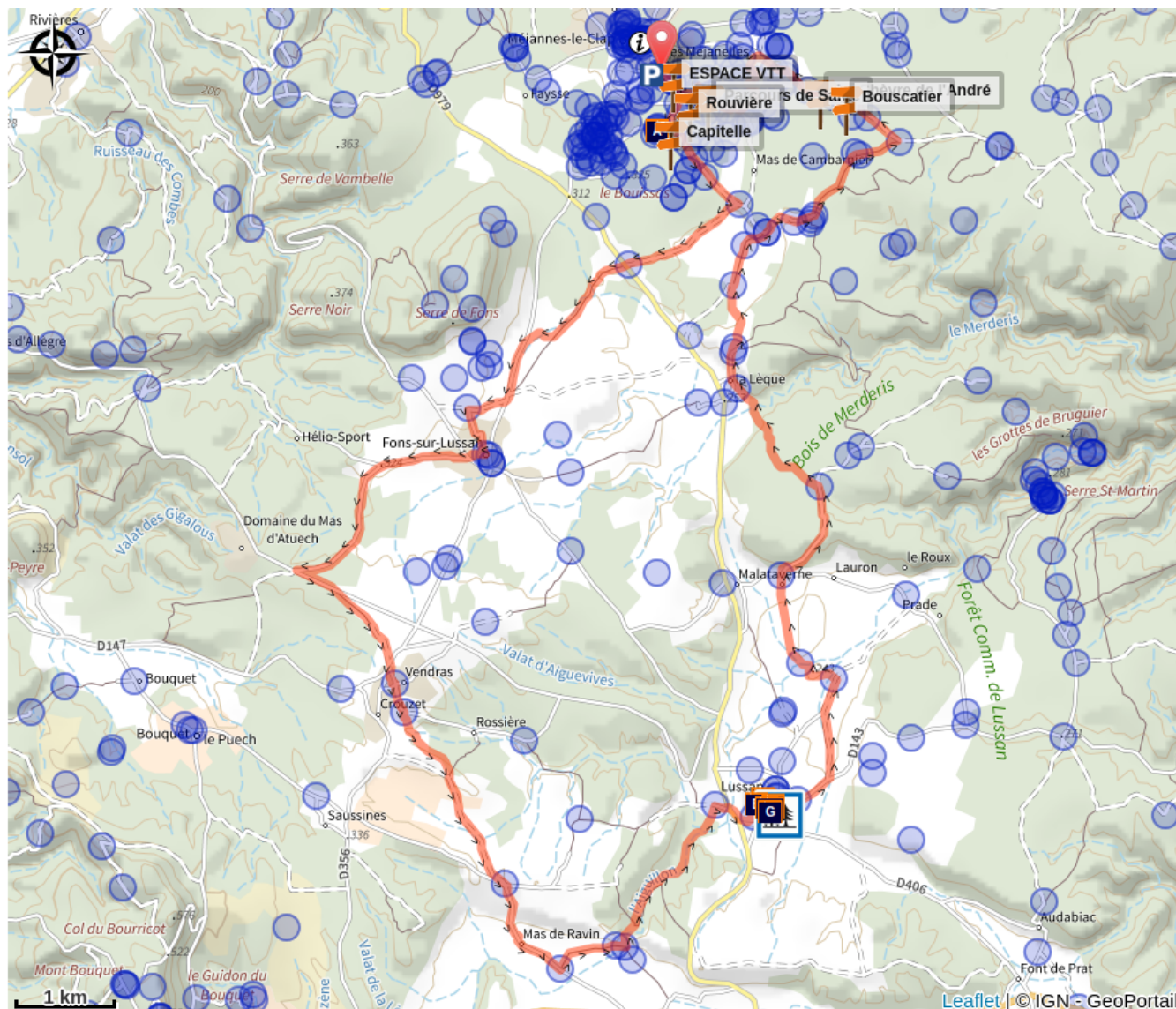
D - Suivre la direction « **D**

1. À

2. À

Vous pouvez également vous laisser guider avec la trace GPX / KML téléchargeable depuis cette page.

Sur votre route...

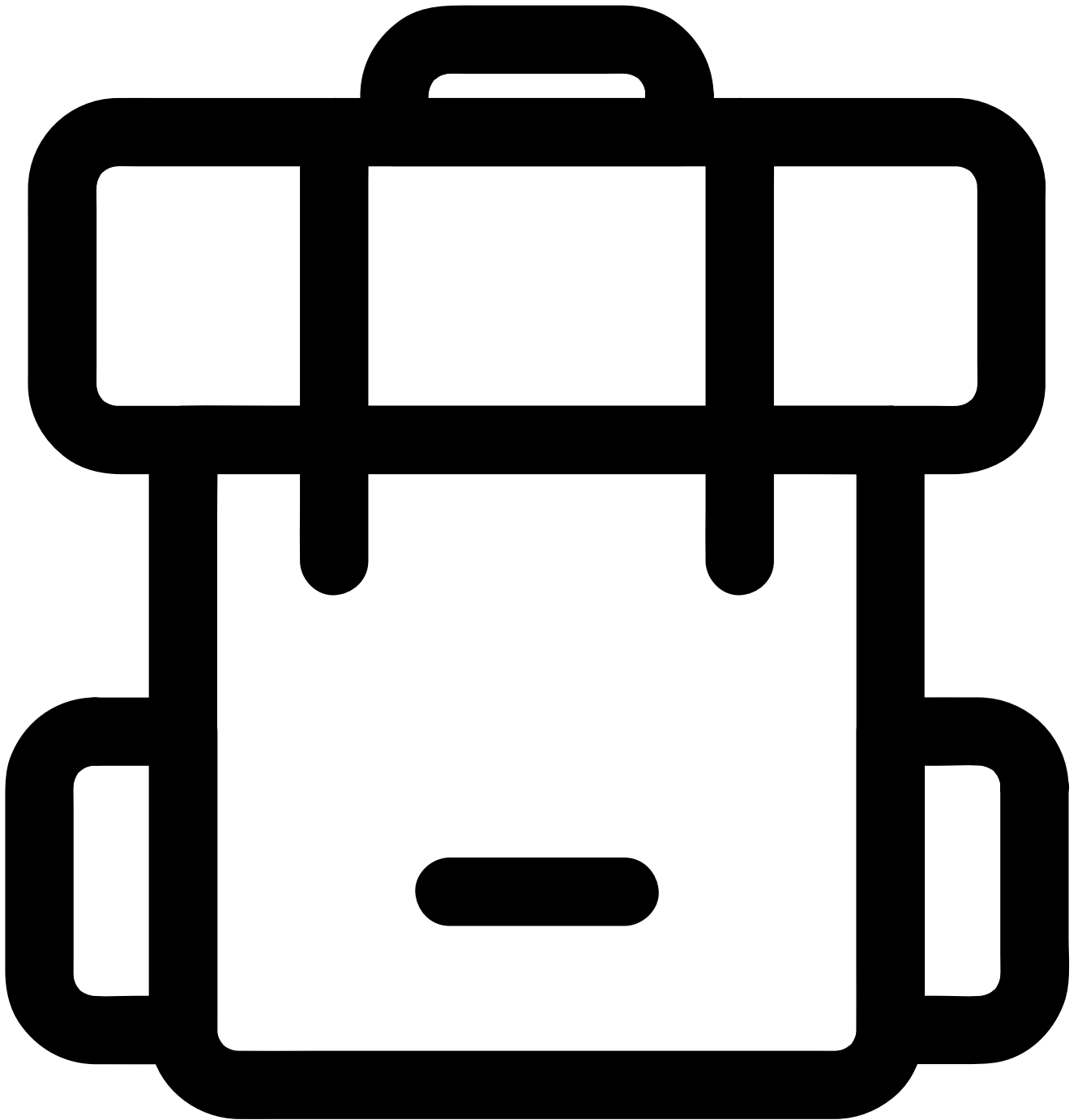


- | | |
|---|---|
|  Capitelle (A) |  La porte des Pauses (B) |
|  Circuit de découverte des fours communaux de Lussan (C) |  Eglise Saint-Pierre de Lussan (D) |
|  La filature Roux (E) |  Le Jardin des Buis de Lussan (F) |
|  La tournelle (G) |  Temple protestant de Lussan (H) |
|  La filature Chastanier (I) |  La Fontasse (J) |
|  Place des Marronniers (K) |  Lussan (L) |
|  Table des turcs (M) | |

Toutes les informations pratiques

Recommandations

- Empruntez les chemins balisés pour votre sécurité et respectez le sens des itinéraires;
- Ne surestimez pas vos capacités et restez maître de votre vitesse;
- Réduisez votre allure, soyez prudent et courtois lors de dépassements ou croisements de randonneurs car le piéton est prioritaire;
- Si vous partez seul, laissez votre itinéraire à votre entourage;
- Surveillez la météo: les orages et le vent peuvent être dangereux. Évitez les fortes chaleurs. En période estivale, le massif peut être fermé par arrêté préfectoral pour cause de risque incendie fort; renseignez-vous sur le site de la Préfecture du Gard ;
- La chasse est une activité traditionnelle de nos villages. Les battues sont signalées par des panneaux. Ne vous aventurez pas sur ces zones;
- Respectez les propriétés privées, les cultures, les troupeaux et refermez les barrières;
- Respectez les sites naturels et leur réglementation.



Created by shashank singh
from the Noun Project

Matériel

- Prévoyez eau et ravitaillement, tenue adaptée et accessoires de réparation;
- Le port du casque est fortement conseillé, tout comme les équipements de protections. Vérifiez que votre équipement est en bon état.

Comment venir ?

Transports

Retrouvez tous les transports en commun liO sur www.lio-occitanie.fr/

Sinon, pensez au covoiturage !

Accès routier

Méjannes-le-Clap, à 30 km au nord d'Uzès par les D 979 et D 167.

Parking conseillé

Parking du Centre Sportif Départemental

Lieux de renseignement

Office de Tourisme de Cèze Cévennes
(Bureau de Méjannes-le-Clap)

accueil@mejannesleclap.com

Tel : 04.66.24.42.41

<http://www.tourisme-mejannes-le-clap.com>



Source



Cet itinéraire est géré
par le Département du
Gard

<https://www.gard.fr/accueil.html>

Sur votre route...



Capitelle (A)

Une capitelle (en languedocien capitèlo) est une cabane en pierre sèche, c'est-à-dire sans mortier, servant autrefois d'abri temporaire à de petits propriétaires, à leurs outils et à leurs produits agricoles dans les anciennes garrigues des villes du département du Gard.



La porte des Pauses (B)

La porte des Pauses permettait un second accès à l'intérieur des remparts. Il s'agit d'une petite porte opposée à l'entrée principale à proximité du château du XVe siècle.
Crédit : ©Destination Pays d-Uzès Pont du Gard_Romane JACQUINOT



Circuit de découverte des fours communaux de Lussan (C)

Depuis la période médiévale, les paysans cuisaient leur pain, contre redevance, dans le four « banal » appartenant au seigneur. Ces fours sont un véritable patrimoine historique : Four d'Audabiac Four d'Allègre Four de Lauron et Four de Prades.
Crédit : CCPU



Eglise Saint-Pierre de Lussan (D)

L'église Saint-Pierre de style néo-roman, achevée en 1880 après plusieurs phases de construction, l'ancienne église ayant souffert du manque d'entretien lié à la Réforme très présente à Lussan, la Révolution, sa transformation en temple de la Raison.
Crédit : Copyright-_Gard_Tourisme



La filature Roux (E)

Filature créée par Pierre Roux en 1832 dans un bâtiment plus ancien. Très importante car 26 bassines, très lumineuse avec ses baies vitrées, elle témoigne de l'architecture d'une industrie de la soie prospère. Fin d'activité en 1863. Propriété privée.

Crédit : On_Visite-Gard_Tourisme



Le Jardin des Buis de Lussan (F)

C'est une magnifique interprétation méditerranéenne du Niwaki, l'art ancestral japonais de la taille. Taillés en nuage, les arbres et arbustes indigènes de ce jardin topiaire évoquent la garrigue, les collines et vallons des paysages alentours.

Crédit : Le Jardin des Buis de Lussan



La tournelle (G)

Présence régulière de tournelles tout le long des remparts de Lussan. Ce terme désigne un ensemble fortifié de plusieurs tours, ce qui laisse penser qu'un édifice important de défense du bourg était jadis sur cet emplacement. au XVe siècle.

Crédit : ©Destination Pays d-Uzès Pont du Gard_Sophie CAMPS



Temple protestant de Lussan (H)

Inauguré en 1822, il fut construit sur une parcelle appartenant à Jean-Pierre Gide, l'arrière grand-père de l'écrivain André Gide.

Crédit : ©Destination Pays d'Uzes Pont du Gard_Aurelio RODRIGUEZ_LUSSAN



La filature Chastanier (I)

Il s'agit de la première filature de soie construite par Jean-Baptiste Chastanier en 1825. Maison et filature de l'ancien maire de Lussan, jusqu'à cessation en 1895. Importante filature car elle possédait 40 bassines.

Crédit : On_Visite-Gard_Tourisme



La Fontasse (J)

Vaste citerne située à l'entrée du village, qui drainait les eaux de pluie et d'infiltration du village. Une pompe à balancier permettait d'alimenter en eau les abreuvoirs pour le bétail du village.

Crédit : On_Visite-Gard_Tourisme_BD



Place des Marronniers (K)

La place occupe l'ancien cimetière primitif près de l'église et déplacé plus à l'extérieur en 1847 pour la réalisation du projet. Place centrale du village pour de nombreuses manifestations. Croix de mission de 1818 située devant l'auberge.

Crédit : ©Destination Pays d-Uzes Pont du Gard_Aurelio RODRIGUEZ



Lussan (L)

Lussan est l'un des Plus Beaux Villages de France avec son charme typiquement provençal. Patrimoine, artisanat, site naturel d'exception, Lussan a tout pour plaire. Et si vous faisiez un détour par ce village médiéval qui porte en lui les accents du Sud ?

Crédit : Aurélio Rodriguez

Table des turcs (M)

La « table des turcs », le seul dolmen répertorié sur la commune. Le menhir ou « pierre plantée », monolithe de 5,6 mètres de haut (hors-sol) qui en fait le second plus haut menhir du Sud de la France et un des rares à être resté dressé et en place.